

Décision individuelle n°2021- 0223 du 28/06/2021  
portant autorisation de survol dans le cœur du Parc  
national des Cévennes

La directrice de l'établissement public du Parc national des Cévennes,

Vu le code de l'environnement, et notamment son article L.331-4-1 et l'article L.411,

Vu le décret n°2009-1677 du 29 décembre 2009 pris pour l'adaptation de la délimitation et de la réglementation du Parc national des Cévennes aux dispositions du code de l'environnement issues de la loi n°2006-436 du 14 avril 2006, et notamment ses articles 15 et 16,

Vu le décret n°2013-995 du 8 novembre 2013 portant approbation de la charte du Parc national des Cévennes, et notamment ses modalités d'application de la réglementation du cœur 24 et 30,

Vu l'arrêté ministériel du 23 février 2007 arrêtant les principes fondamentaux applicables à l'ensemble des parcs nationaux, notamment ses articles 3 et 4,

Vu la demande de prolongation de la décision individuelle n° 2021-0190 du 7 juin 2021, de Monsieur Yves MAILLARD, réalisateur pour The Explorers Network, en date du 22 juin 2021,

Considérant que le survol du cœur du Parc national des Cévennes à une hauteur inférieure à mille mètres du sol des aéronefs motorisés est interdit sauf autorisation dérogatoire individuelle de la directrice de l'établissement public du Parc national,

Considérant la responsabilité de conservation du Parc national des Cévennes pour les rapaces qui bénéficient du statut d'espèces protégées sur le territoire national et de celui d'espèces d'intérêt communautaire inscrites à l'annexe 1 de la directive européenne « Oiseaux »,

Considérant l'interdiction de dérangement intentionnel d'une espèce protégée,

Considérant que les opérations de prises de vues décrites dans la demande sont pour partie conformes aux dispositions des textes susvisés,

Considérant la nécessité de préserver la quiétude et l'esprit des lieux, tels que définis à l'axe 2 de la charte,

Considérant que la demande, assortie des prescriptions détaillées ci-dessous, est compatible avec la préservation des paysages, des espèces et des milieux patrimoniaux du Parc national des Cévennes,

## ARRÊTE

### Article 1 : pétitionnaire – objet

#### 1.1 Pétitionnaire :

Monsieur Olivier CHIABODO, président de la Sas The Explorers Network, dont le siège social est sis [redacted] est autorisé à réaliser des prises de vues dans le cœur du Parc national des Cévennes dans les conditions suivantes :

#### 1.2 Objet de l'autorisation :

- |                          |   |
|--------------------------|---|
| ▪ titre du projet :      | L'inventaire de la terre                          |
| ▪ nature du projet :     | Documentaire de sensibilisation à l'environnement |
| ▪ diffusion du produit : | Site internet The Explorers Network               |

### Article 2 : prescriptions obligatoires

Le pétitionnaire est autorisé à survoler le cœur du Parc national des Cévennes à une hauteur inférieure à 1 000 m du sol, sous réserve que la zone de survol soit conforme au dossier technique joint à la demande et de respecter les prescriptions obligatoires suivantes :

2.1 Période : du 1<sup>er</sup> au 2 juillet 2021.

2.2 Avec un hélicoptère B3E, immatriculé [REDACTED] piloté par la société SAVOIE HELICOPTERES, [REDACTED]

2.3 Sur les sites : massifs Causses-Gorges, Mont Aigoual, Mont Lozère et Vallées cévenoles.

2.5 Communes concernées : Bassurels, Valleraugue, Le Pompidou, Meyrueis, Saint-Pierre-des-Tripiers, Hures-la-Parade, Vebron, Barre-des-Cévennes, Florac Trois Rivières, Cans et Cévennes, Bédouès-Cocurès, Pont de Montvert - Sud Mont Lozère, Mont Lozère et Goulet.

## 2.6 Prescriptions spécifiques pour le survol en hélicoptère :

2.6.1 L'hélicoptère vole exactement selon l'itinéraire fourni et indiqué sur les cartes en annexe. En aucun cas il n'est autorisé à s'écarter de sa trajectoire et en particulier à survoler ou s'approcher d'un périmètre de quiétude de rapace mentionné sur les cartes jointes au présent arrêté.

2.6.2 L'hélicoptère vole à une altitude minimale de 450 mètres au-dessus du sol.

2.6.3 Aucun vol stationnaire n'est autorisé dans la zone cœur du Parc national.

2.6.4 L'hélicoptère n'effectue qu'un seul passage.

2.6.5 L'hélicoptère ne se pose pas dans le cœur du Parc sauf en cas de force majeure.

## 2.7 Prescriptions générales

2.7.1 Toute interaction (perturbation, dérangement, comportement de défense ou de fuite, collision...) en vol avec un animal sauvage (oiseau posé au sol, perché ou en vol ; mammifère au sol...) doit impérativement être suivie de la redescente de l'hélicoptère au sol et de l'arrêt du survol sur ce point.

Le technicien connaissance et veille du territoire du massif concerné doit être immédiatement prévenu :

- Massif Causse Gorges : Valérie QUILLARD - 06 72 04 76 28 / 04 66 65 75 27
- Massif Mont Lozère : Benoit GINESTE - 06 99 76 30 15 / 04 66 61 28 62
- Massif Vallées Cévenoles : Jérôme BOYER - 06 08 94 35 53 / 04 66 45 22 77
- Massif de l'Aigoual : Franck DUGUEPEROUX (chef du service connaissance et veille du territoire, technicien du massif Aigoual par intérim) - 04 66 49 53 40 / 06 99 75 43 98.

2.7.2 Aucun dérangement de la faune pour réaliser des prises de vue n'est admis et la poursuite d'animaux à l'aide de l'aéronef motorisé pour réaliser des images est interdite.

2.7.3 Le survol est autorisé du lever du soleil au coucher du soleil.

2.7.4 En dehors des zones autorisées au survol, **interdiction totale de survol du cœur du Parc national des Cévennes à moins de 1 000 m du sol.**

2.7.5 Le pétitionnaire doit transmettre le présent arrêté aux personnes chargées de l'exécution du survol afin qu'elles en prennent connaissance et le respectent. Tout exécutant est soumis aux obligations du présent arrêté, et fait, en cas de non-respect de ses prescriptions, l'objet des mêmes sanctions que le pétitionnaire.

2.7.6 Une communication est assurée auprès du public présent ou rencontré sur le site du tournage sur le caractère exceptionnel et soumis à autorisation du survol à moins de 1000 m d'altitude en cœur du Parc national des Cévennes.

**Article 3** : les prises de vues et de son bénéficient d'une exonération générale de redevance.



#### **Article 4 : rappel de la réglementation en cœur de Parc**

Le pétitionnaire respecte la réglementation générale du cœur du Parc national des Cévennes qui est disponible sur le site internet du parc : <http://www.cevennes-parcnational.fr/fr/le-parc-national-des-cevennes/la-reglementation-du-coeur/des-regles-pour-tous>

#### **Article 5 : autres obligations et droit des tiers**

5-1 La présente autorisation n'engage pas l'établissement public du Parc national des Cévennes vis-à-vis des propriétaires de sites, de terrains, de troupeaux ou de bâtiments, avec lesquels le bénéficiaire devra prendre contact au préalable pour convenir des conditions d'utilisation de leurs biens.

5-2 La présente autorisation ne dispense pas le bénéficiaire de l'obtention des autorisations nécessaires au titre des autres législations applicables au projet.

**Article 6 :** le bénéficiaire dispose d'une assurance couvrant tous les risques pouvant intervenir au cours du survol et du tournage audiovisuel.

#### **Article 7 : mention obligatoire**

Le bénéficiaire indique dans le générique du film que des séquences du film ont été tournées dans le cœur du Parc national des Cévennes, avec l'autorisation de l'établissement public du Parc national des Cévennes.

#### **Article 8 : sanctions pénales encourues**

Le non-respect des prescriptions applicables de l'arrêté est constitutif d'une infraction et peut être constatée par procès-verbal.

#### **Article 9 : modalités de contrôles**

Les agents du Parc national des Cévennes ainsi que tous les agents assermentés compétents en la matière, sont chargés, chacun en ce qui les concerne, de l'exécution du présent arrêté.

#### **Article 10 : publicité**

La présente autorisation sera notifiée et publiée au recueil des actes administratifs de l'établissement public du Parc national des Cévennes (cf. site : [www.cevennes-parcnational.fr](http://www.cevennes-parcnational.fr)).

La directrice de l'établissement public  
du Parc national des Cévennes

  
Anne LEGILE



Le présent arrêté peut être contesté par recours gracieux auprès de l'établissement public du Parc national des Cévennes, dans un délai de deux mois à compter de sa notification pour le bénéficiaire et à compter de sa publication pour les tiers. Il peut également être contesté dans le même délai devant le Tribunal administratif de Nîmes.

Établissement public du Parc national des Cévennes  
Service Accueil et Sensibilisation  
tél : 04 66 49 53 30 (secrétariat)

#### **Diffusion :**

- originaux :
  - Pétitionnaire
  - EP PNC/SG
- copies :
  - Communes mentionnées à l'article 1
  - Préfectures : Lozère et Gard
  - EP PNC / Massifs Causses Gorges, Aigoual, Vallées Cévenoles et Mont-Lozère / TCVT + DT
  - EP PNC / SAS (dossier n°2020\_1512)



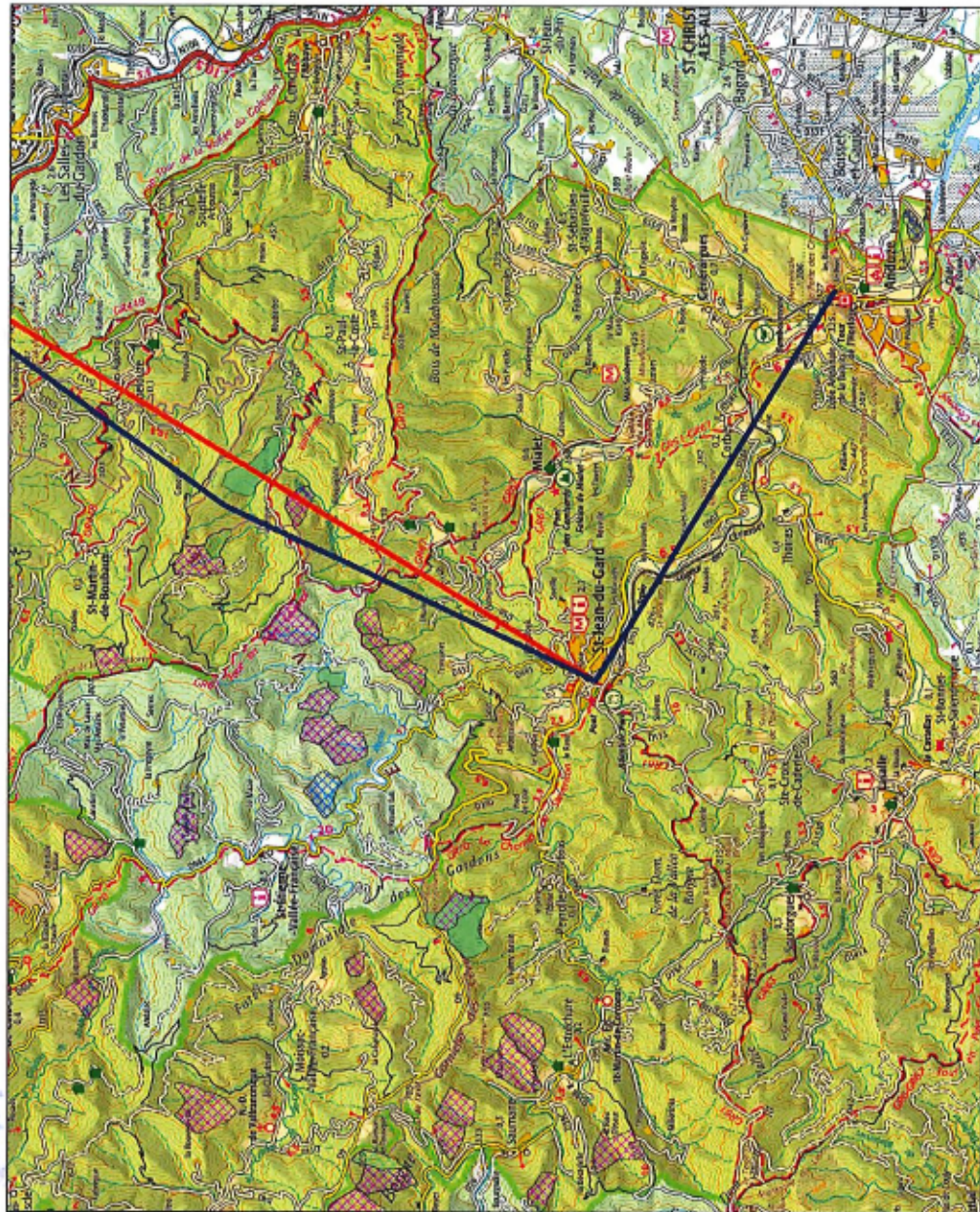
Parc national des Cévennes

# ANNEXE CARTOGRAPHIQUE N° 1 A LA DECISION INDIVIDUELLE

CARTE 1

Aire adhésion /Coeur

The Explorers - Survol hélico du 6 au 15 juin 2021



- Survol hélico autorisé
- Survol hélico demandé
- Faune**
- ▲ Arbres à loges
- chouetta\_cheveche
- perimetres\_quietude
- Vautour moine
- Vautour moine inactif
- Aigle royal
- Aigle royal inactif
- Aigle botté
- Aigle botté inactif
- Aigle de Bonelli
- Aigle de Bonelli inactif
- Vautour percnoptère
- Vautour percnoptère inactif
- Circaète Jean-le-Blanc
- Circaète Jean-le-Blanc inactif
- Vautour fauve
- Vautour fauve inactif
- Faucon pèlerin
- Faucon pèlerin inactif
- Hibou grand-duc
- Hibou grand-duc inactif
- Autour des palombes
- Autour des palombes inactif
- Gypaète barbu
- Gypaète barbu inactif
- Parc national
- Cœur
- Aire d'adhésion

N  
▲  
1:78436

Source : P.N.C. 100.024/026  
Édité le : 05/06/2021  
Institution : demarcation\_adhesion.theexplorers.com



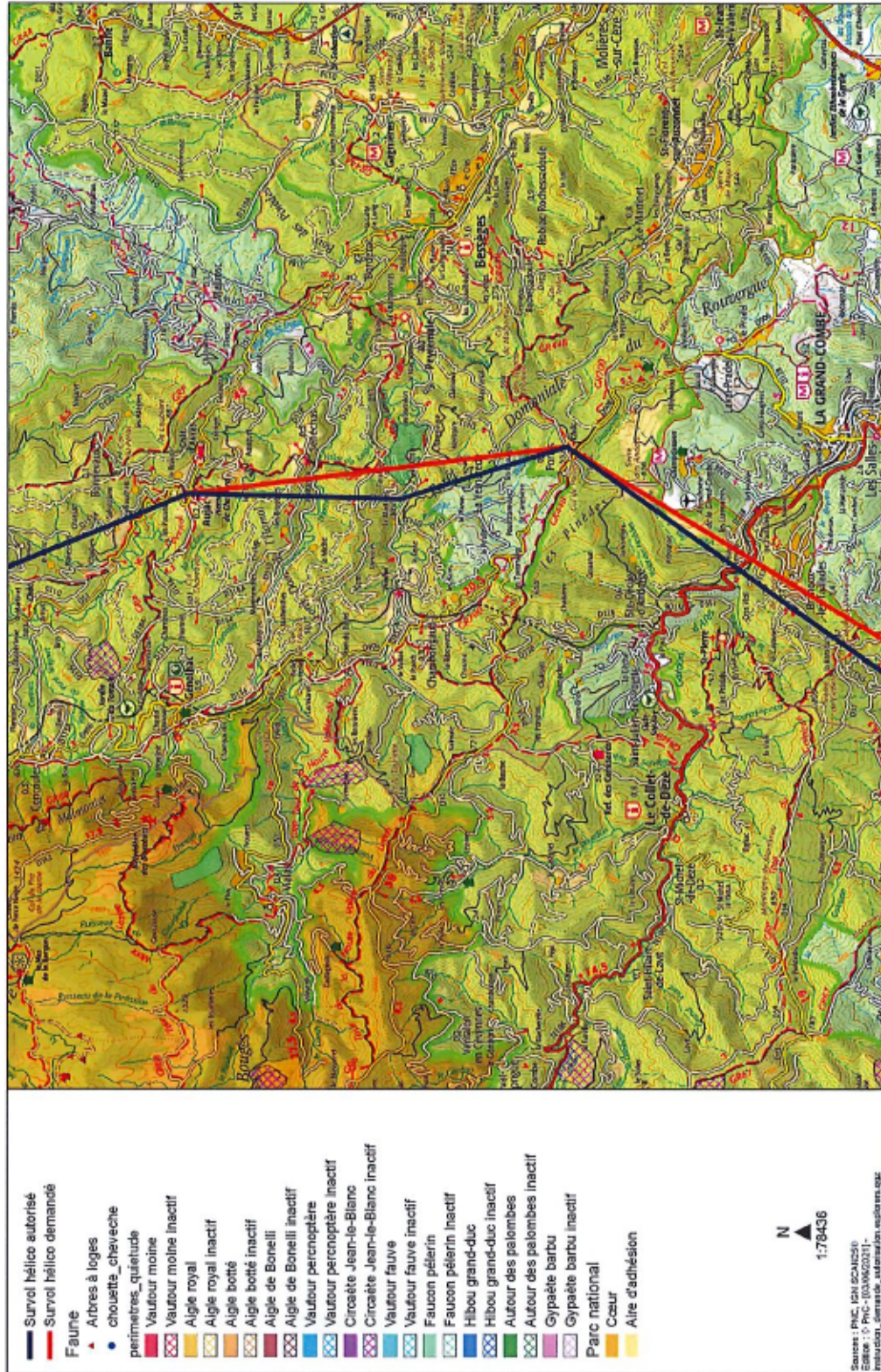
Parc national des Cévennes

ANNEXE CARTOGRAPHIQUE N° 2 A LA DECISION INDIVIDUELLE

CARTE 2

Aire adhésion /Coeur

The Explorers - Survol hélico du 6 au 15 juin 2021



- Survol hélico autorisé
- Survol hélico demandé
- Faune**
- Arbres à loges
- chouette\_cheveche
- perimetres\_quielude
- Vautour moine
- Vautour moine inactif
- Aigle royal
- Aigle royal inactif
- Aigle botté
- Aigle botté inactif
- Aigle de Bonelli
- Aigle de Bonelli inactif
- Vautour percnoptère
- Vautour percnoptère inactif
- Circaète Jean-le-Blanc
- Circaète Jean-le-Blanc inactif
- Vautour fauve
- Vautour fauve inactif
- Faucon pèlerin
- Faucon pèlerin inactif
- Hibou grand-duc
- Hibou grand-duc inactif
- Autour des palombes
- Autour des palombes inactif
- Gypaète barbu
- Gypaète barbu inactif
- Parc national
- Coeur
- Aire d'adhésion

N  
▲  
1:78436

Source : PNC, IGN SCAI250  
Édité : 5 Pnc - 03/06/2021 -  
Production, demande, autorisation explorers.oxe



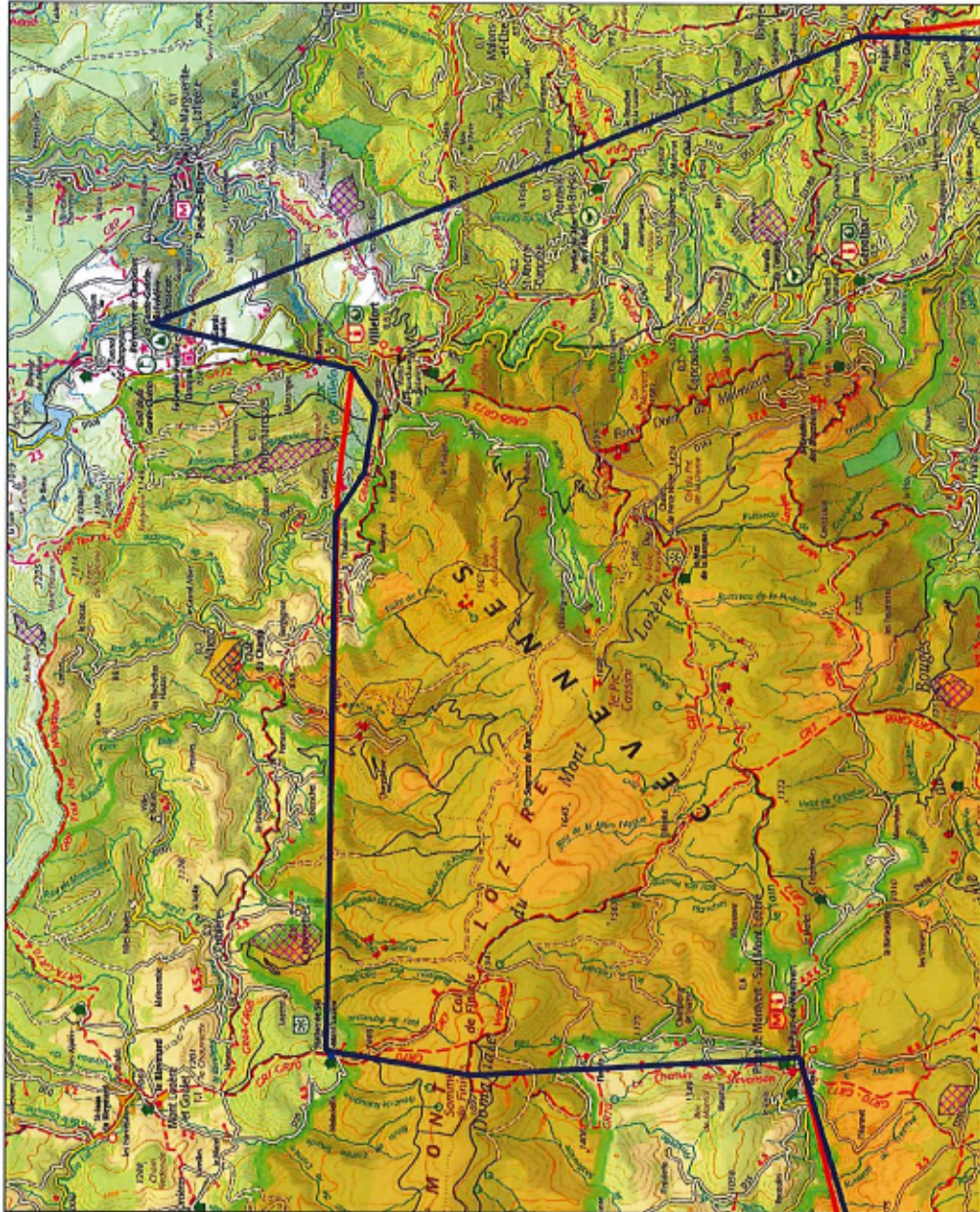
Parc national des Cévennes

# ANNEXE CARTOGRAPHIQUE N° 3 A LA DECISION INDIVIDUELLE

CARTE 3

Aire adhésion /Coeur

The Explorers - Survol hélico du 6 au 15 juin 2021



- Survol hélico autorisé
- Survol hélico demandé
- Faune**
- ▲ Arbres à loges
- chouettes\_cheveche
- perimetres\_quietude
- Vautour moine
- Vautour moine Inactif
- Aigle royal
- Aigle royal inactif
- Aigle botté
- Aigle botté inactif
- Aigle de Bonelli
- Aigle de Bonelli inactif
- Vautour percnoptère
- Vautour percnoptère inactif
- Circéaie Jean-le-Blanc
- Circéaie Jean-le-Blanc inactif
- Vautour fauve
- Vautour fauve inactif
- Faucon pèlerin
- Faucon pèlerin inactif
- Hibou grand-duc
- Hibou grand-duc inactif
- Autour des palombes
- Autour des palombes inactif
- Gypaète barbu
- Gypaète barbu inactif
- Parc national**
- Coeur
- Aire d'adhésion

N  
178436

Sources : P.N.C. IGN (IGN25)  
Édité : 15/06/2021  
Institution\_demande\_substitution\_explorers.spe



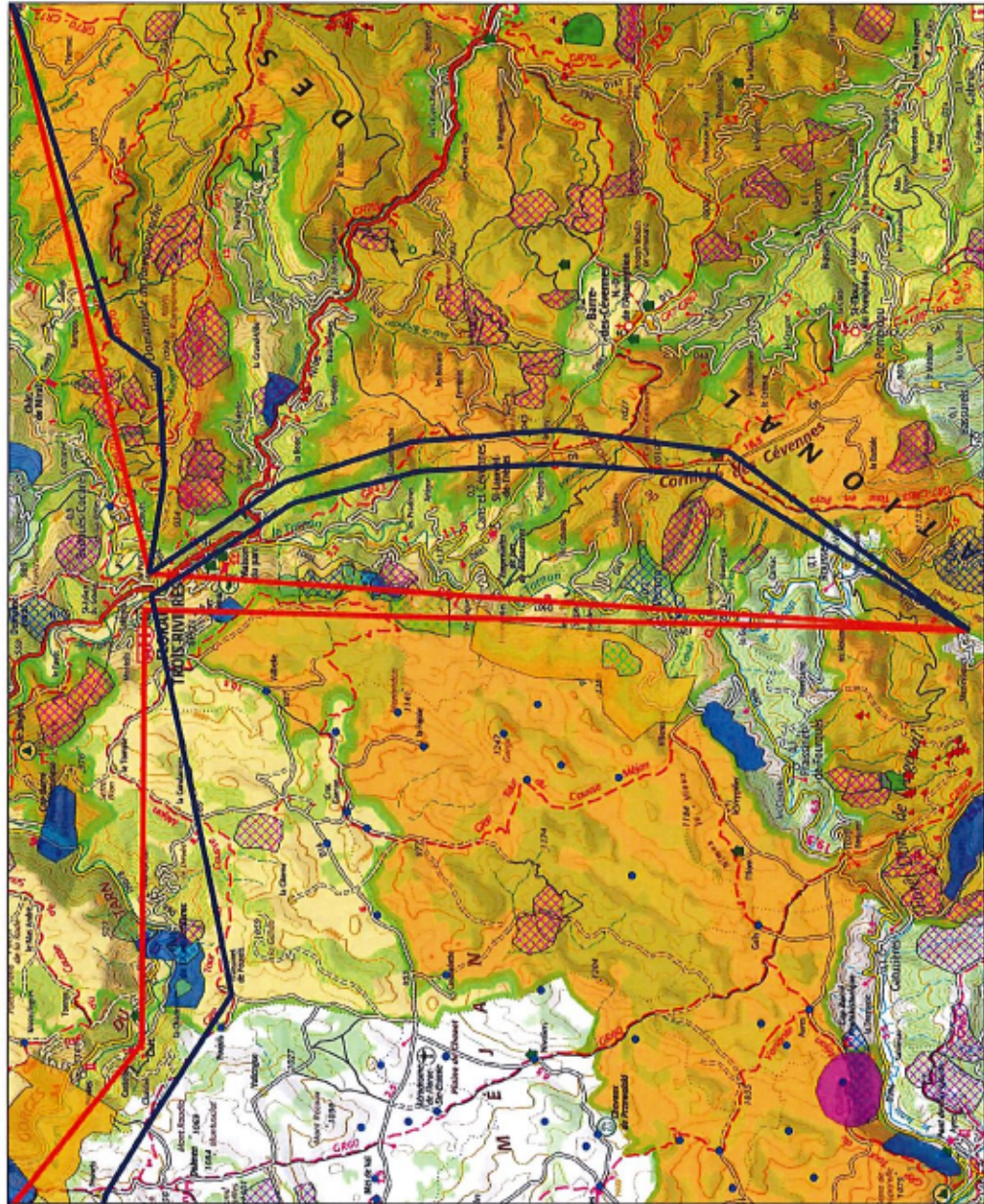
Parc national des Cévennes

ANNEXE CARTOGRAPHIQUE N° 4 A LA DECISION INDIVIDUELLE

CARTE 4

Aire adhésion /Coeur

The Explorers - Survol hélico du 6 au 15 juin 2021



- Survol hélico autorisé
- Survol hélico demandé
- Faune**
- Arbres à loges
- chouette chevêche
- perimètres\_quietude
- Vautour moine
- Vautour moine inactif
- Aigle royal
- Aigle royal inactif
- Aigle botté
- Aigle botté inactif
- Aigle de Bonelli
- Aigle de Bonelli inactif
- Vautour péronopère
- Vautour péronopère inactif
- Circoaète Jean-le-Blanc
- Circoaète Jean-le-Blanc inactif
- Vautour fauve
- Vautour fauve inactif
- Faucon pèlerin
- Faucon pèlerin inactif
- Hibou grand-duc
- Hibou grand-duc inactif
- Autour des palombes
- Autour des palombes inactif
- Gypsaète barbu
- Gypsaète barbu inactif
- Parc national
- Coeur
- Aire d'adhésion

N  
▲  
1:76436

Source : Parc national des Cévennes  
Sources : Parc national des Cévennes  
INSTITUTION DEMANDE, autorisation explorers.azs



