

## Décision individuelle n°2020-0315 du 13/08/2020

portant autorisation de prises de vues et de survol dans le cœur du Parc national des Cévennes

La directrice de l'établissement public du Parc national des Cévennes,

Vu le code de l'environnement, et notamment son article L.331-4-1,

Vu le décret n°2009-1677 du 29 décembre 2009 pris pour l'adaptation de la délimitation et de la réglementation du Parc national des Cévennes aux dispositions du code de l'environnement issues de la loi n°2006-436 du 14 avril 2006, et notamment ses articles 15 et 16,

Vu le décret n°2013-995 du 8 novembre 2013 portant approbation de la charte du Parc national des Cévennes, et notamment ses modalités d'application de la réglementation du cœur 24 et 30,

Vu l'arrêté ministériel du 23 février 2007 arrêtant les principes fondamentaux applicables à l'ensemble des parcs nationaux, notamment ses articles 3 et 4,

Vu la demande de la SAS NOVO CORP, formulée par Monsieur Sébastien GAUTIER, reçue complète en date du 28 juillet 2020,

Considérant que les opérations de prises de vues décrites dans la demande sont conformes aux dispositions des textes susvisés,

Considérant la nécessité de préserver la quiétude et l'esprit des lieux, tels que définis à l'axe 2.4 de la charte,

Considérant que les opérations de survol et de prises de vues, assorties des prescriptions détaillées ci-dessous, sont compatibles avec la préservation des paysages, des espèces et des milieux patrimoniaux du Parc national des Cévennes, et contribue à promouvoir le rayonnement touristique du territoire du Parc national des Cévennes,

### ARRÊTE

#### Article 1 : pétitionnaire – objet

- Pétitionnaire :

La société par actions simplifiée NOVO CORP, dont le siège social est [REDACTED] dont le représentant légal est Monsieur Sébastien GAUTIER, président,

- Objet de l'autorisation

- *titre du projet* : Le Parc national des Cévennes
- *nature du projet* : Film promotionnel du Parc national des Cévennes
- *diffusion du produit* : Réseaux sociaux, site internet
- *date* : Du 21 août au 5 septembre 2020
- *aéronef utilisé* : Drone DJI Mavic 2 pro - Immatriculation [REDACTED]
- *sté chargée du survol* : NOVO CORP

- *secteurs concernés* : **Massifs de l'Aigoual, du mont Lozère et des Vallées cévenoles**
- *communes concernées* : **Aumessas, Dourbies, Vebron, Barre-des-Cévennes, Cans et Cévennes, Pont de Montvert - Sud Mont Lozère**
- *site précis* : **Cf. cartes annexées à la présente décision individuelle.**

La présente autorisation est accordée sous réserve que les survols soient conformes au dossier technique joint à la demande et de respecter les prescriptions obligatoires ci-dessous.

## Article 2 : prescriptions obligatoires

Le drone est autorisé à survoler les seuls sites mentionnés lors de la demande et conformément aux cartes en annexe, selon les prescriptions suivantes :

### Vallées cévenoles (annexe cartographique n°1)

2-1 Le survol est autorisé du lever du soleil au coucher du soleil.

### Aigoual (annexe cartographique n°2)

2-2 Le survol est autorisé à partir de 9h pour éviter le dérangement de la loutre dont la période d'activité est centrée sur la nuit et le matin jusqu'à 9h,

2-3 le drone vole à une altitude minimale de 100 mètres du sol,

2-4 le survol est interdit sur la zone sud du lac, secteur de pelouse sèche avec chaos de bloc ou le traquet motteux nidifie (Cf. annexe cartographique n°2).

### Mont Lozère (annexes cartographiques n°3, 4 et 5)

2-5 Le survol est autorisé du lever du soleil au coucher du soleil,

2-6 interdiction de marcher sur les zones humides (matérialisées sur la carte n° 1 ci-annexée, en bleu clair), sensibles et fragiles, et de les piétiner,

2-7 sauf accord du(es) berger(s) et/ou de(s) l'éleveur(s), éviter le survol des troupeaux ovins et bovins actuellement en estive sur certains sites retenus (Mas Camargues, entre l'Hôpital et Bellecoste, Pont du Tarn, l'Aubaret et la Vialasse), des chiens de protection et de conduite, ainsi que des caprins, des chevaux et des ânes.

## **Prescriptions générales :**

- La circulation et le stationnement sur les pistes réglementées sont interdits. Les véhicules doivent circuler et stationner sur les voies ouvertes à la circulation du public.
- Afin de préserver la quiétude des lieux, la durée de survol est limitée au strict nécessaire,
- En dehors des zones autorisées au survol, interdiction totale de survol du cœur du Parc national à moins de 1 000 mètres du sol.
- Toute poursuite ou survol stationnaire au-dessus des animaux sauvages à l'aide de l'aéronef motorisé pour réaliser des images est interdite.
- Toute interaction (perturbation, dérangement, comportement de défense ou de fuite, collision...) pendant le décollage, le vol ou l'atterrissage du drone avec un animal sauvage (oiseau posé au sol au en vol, mammifère au sol...) doit impérativement être suivie de la redescende du drone au sol et de l'arrêt du survol sur ce point. Le technicien Connaissance et veille du territoire du massif doit être immédiatement prévenu (Vallées Cévenoles :

Jérôme Boyer / 06 08 94 35 53 - Mont Lozère : Benoit Gineste / 06 99 76 30 15 - Aigoual : Cyril Rombaut, garde-moniteur / 06 77 90 77 71).

- Une communication est assurée auprès du public présent ou rencontré sur le site du tournage sur le caractère exceptionnel et soumis à autorisation du survol à moins de 1000 m d'altitude en cœur du Parc national des Cévennes.
- Il n'est procédé à aucune modification des lieux.

### **Article 3 : rappel de la réglementation en cœur de Parc**

Le pétitionnaire respecte rigoureusement la **réglementation générale du cœur** du Parc national des Cévennes qui est consultable sur le site internet du parc : <https://www.cevennes-parcnational.fr/fr/le-parc-national-des-cevennes/la-reglementation-du-coeur>

### **Article 4 : autres obligations et droit des tiers**

5-1 La présente autorisation ne dispense pas le bénéficiaire de l'obtention des autorisations nécessaires au titre des autres législations applicables au projet.

5-2 De même, la présente autorisation n'engage pas l'établissement public du Parc national des Cévennes vis-à-vis des propriétaires de sites, de terrains, de troupeaux ou de bâtiments, avec lesquels le bénéficiaire devra prendre contact au préalable pour convenir des conditions d'utilisation de leurs biens.

### **Article 5 : assurance**

Le bénéficiaire dispose d'une assurance couvrant tous les risques pouvant intervenir au cours du survol et du tournage audiovisuel.

### **Article 6 : mention obligatoire**

Le bénéficiaire indique dans le générique du film que des séquences du film ont été tournées dans le cœur du Parc national des Cévennes, avec l'autorisation de l'établissement public du Parc national des Cévennes.

### **Article 7 : sanctions pénales encourues**

Le non-respect des prescriptions applicables de la décision individuelle est constitutif d'une infraction et peut être constatée par procès-verbal.

### **Article 8 : modalités de contrôles**

Les agents du Parc national des Cévennes ainsi que tous les agents assermentés compétents en la matière, sont chargés, chacun en ce qui le concerne, de l'exécution de la présente décision.

### **Article 9 : publicité**

La présente autorisation sera notifiée et publiée au recueil des actes administratifs de l'établissement public du Parc national des Cévennes (cf. site : [www.cevennes-parcnational.fr](http://www.cevennes-parcnational.fr)).

Fait à Florac-Trois-Rivières, le 13/08/2020

La directrice de l'établissement public  
du Parc national des Cévennes

Anne LEGILE



La présente décision peut être contestée par recours gracieux auprès de l'établissement public du Parc national des Cévennes, dans un délai de deux mois à compter de sa notification pour le bénéficiaire et à compter de sa publication pour les tiers.

Il peut également être contesté dans le même délai devant le Tribunal administratif de Nîmes.

<p>Établissement public du Parc national des Cévennes Service <i>Accueil et Sensibilisation</i> tél : 04 66 49 53 30 (secrétariat)</p>	<p><u>Diffusion:</u></p> <ul style="list-style-type: none"><li>• original :<ul style="list-style-type: none"><li>• Pétitionnaire</li><li>• EP PNC/SG</li></ul></li><li>• copies :<ul style="list-style-type: none"><li>• Communes mentionnées à l'article 1</li><li>• Préfecture de la Lozère et du Gard</li><li>• EP PNC / SAS / TCVT / DT (dossier n° 2020_1122)</li></ul></li></ul>
--	--

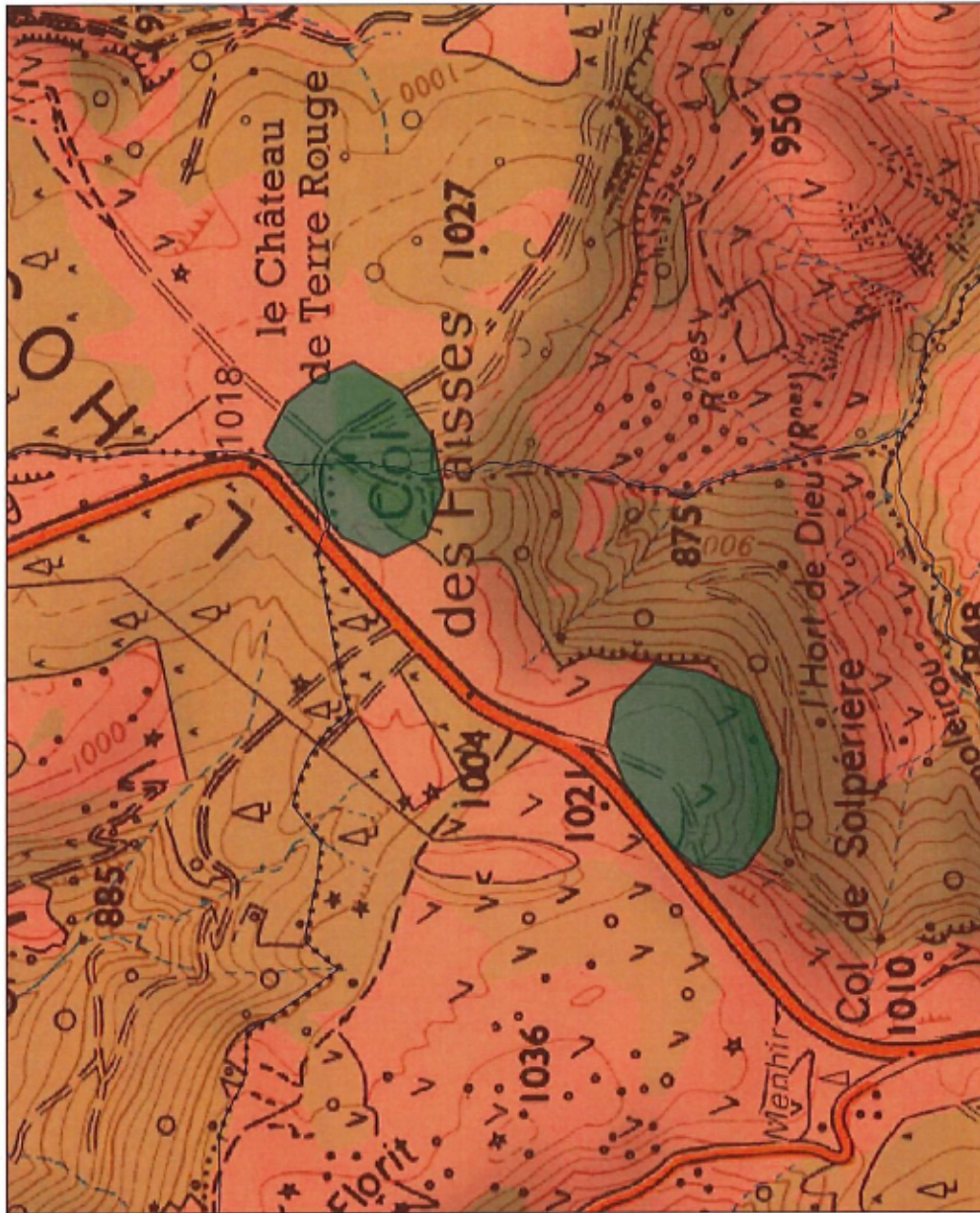


# Annexe cartographique n° 1 de la décision individuelle

CARTE 0

NOVO CORP - Film promotionnel Parc national des Cévennes

Massif Vallées Cévenoles - Col des Faïsses



Légende  
 survois drone\_novocorp\_pnc

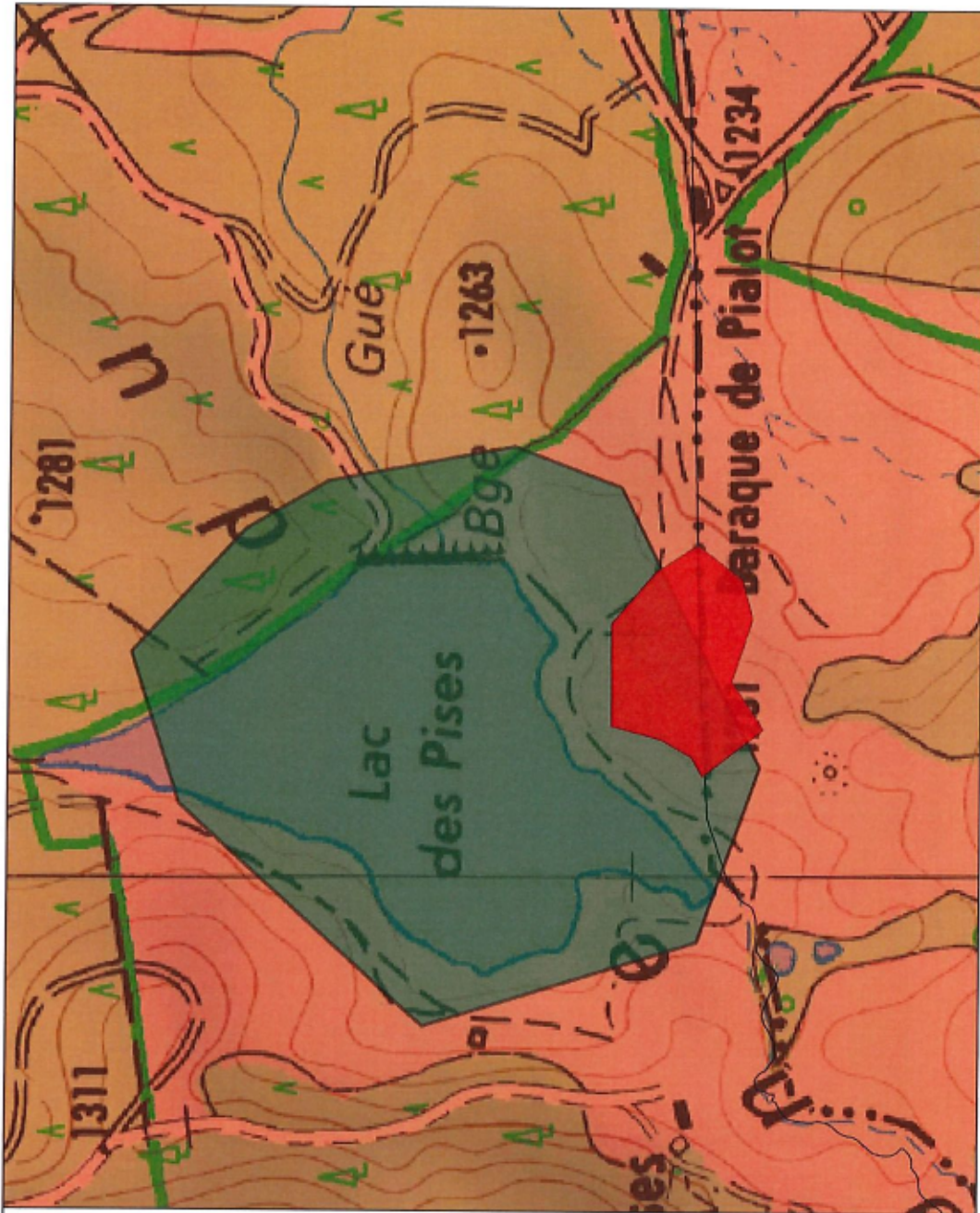
N  
  
 1:4682

Source : PNC, IGN, IGNAR  
 Edition : PNC - 11/03/2011  
 NOVOCORP\_PNCET\_AUCOMSAINTOUGE

Annexe cartographique n° 2 de la décision individuelle

CARTE 0

NOVO CORP - Film promotionnel Parc national des Cévennes  
 Massif de l'Aigoual - Lac des Pises



Légende

- survols\_drone\_novocorp\_pno
- novocorp\_zone\_interdite\_survol

N  
 1:3580

Source : P.N.C. IGN SANDRIS  
 Editeur : P.N.C. SANDRIS  
 NOVOCORP - PROJET, AUTORISATION AZZ



# Annexe cartographique n° 3 de la décision individuelle

CARTE 0

NOVO CORP - Film promotionnel Parc national des Cévennes  
Massif Mont-Lozère - Carte Mas Camargues

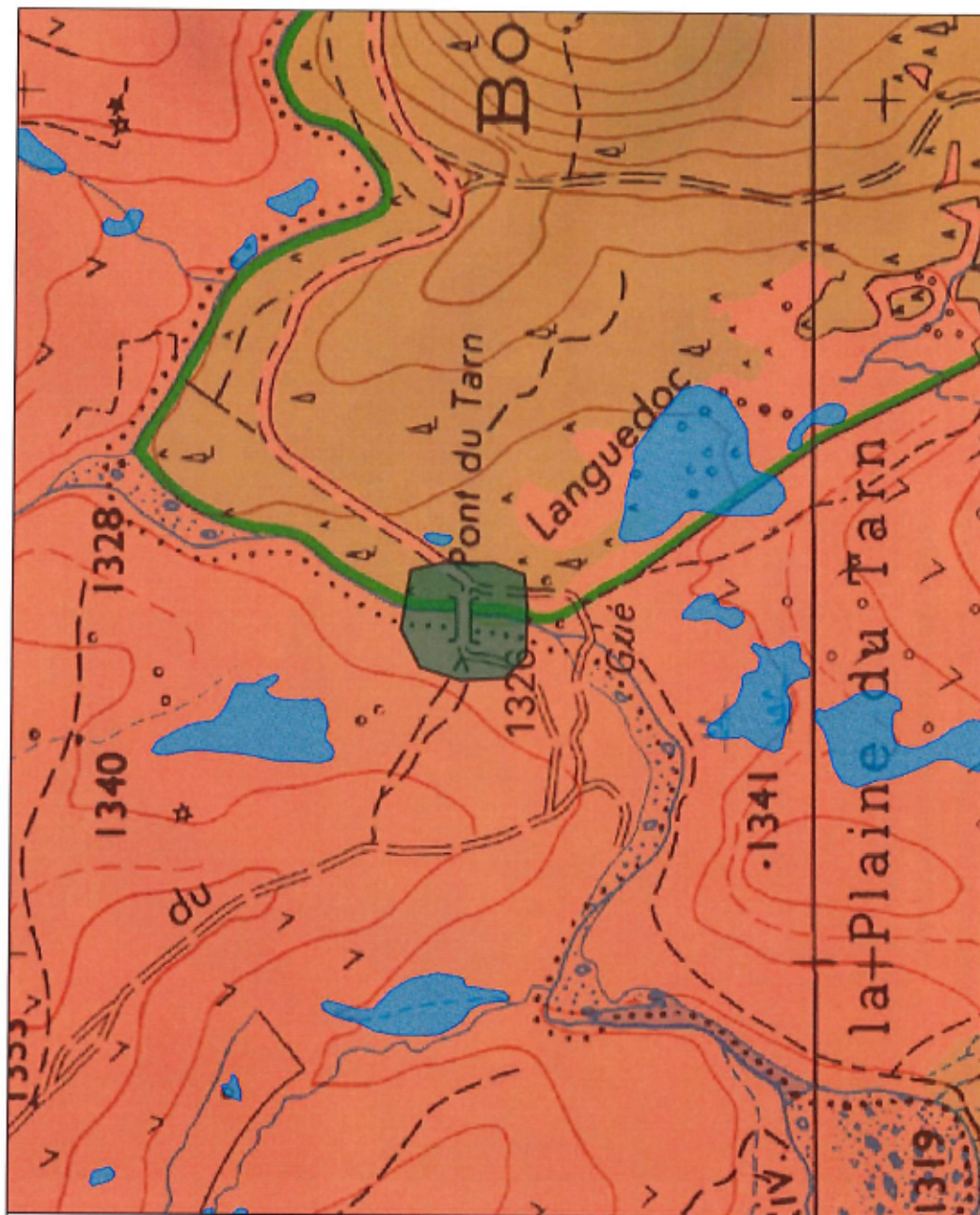


# Annexe cartographique n° 4 de la décision individuelle

CARTE 0

NOVO CORP - Film promotionnel Parc national des Cévennes

Massif Mont-Lozère - Carte Pont-du-Tarn



- Légende**
- survols\_drone\_novocorp\_pnc
  - zones\_humides
  - zli\_mont\_lozere
  - Aire d'adhésion
  - Coeur

N  
▲  
1:4303

Source : PNC, IGN, SOAR2P  
Édition : 9-PNC-1716162028 -  
NOVOCORP\_PROJET\_AUTORISATIONLAZ



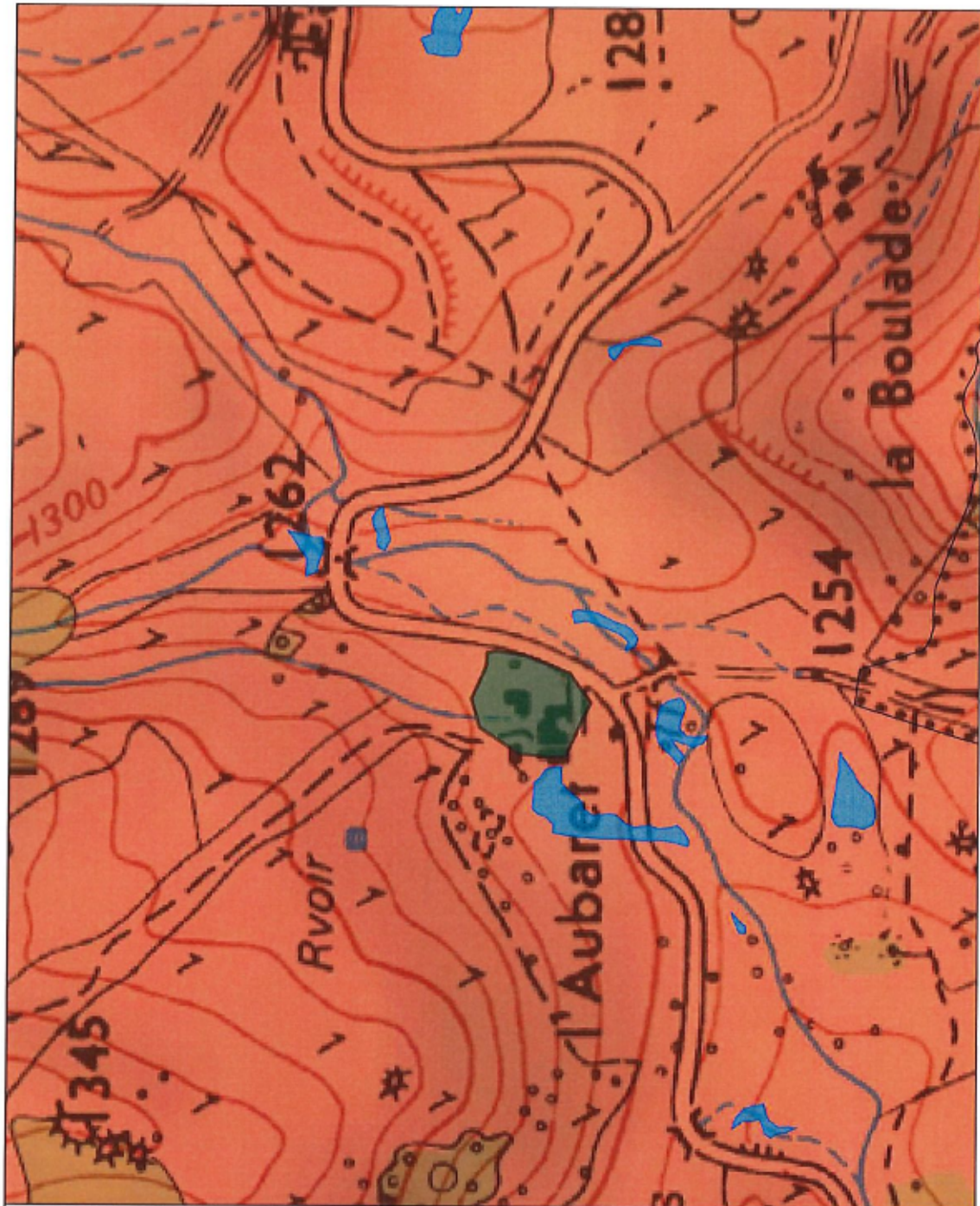







Annexe cartographique n° 5 de la décision individuelle

CARTE 0

NOVO CORP - Film promotionnel Parc national des Cévennes

Massif Mont-Lozère - L'Aubaret



- Légende**
-  survols\_drone\_novocorp\_pnc
  -  zones\_humides
  -  zhi\_mont\_lozere
  -  Aire d'adhésion
  -  Cœur

N  
▲  
1:3303

Source : PNC, IGN SCAM25C  
Edition : 3 Pnc - 11/03/2020 -  
NOVOCORP\_PROJET\_AUTORISATION.ppt



Parc national des Cévennes

page 9/9